





FIGURA 2.7

SUBÁREA DE MONITOREO INCLUIDAS EN EVALUACIÓN DE RIESGO PARA SANTA CRUZ-RIO TURBIO

LEYENDAS

-  AREA DE ESTUDIO
-  **RNLV2** SUBÁREAS CON DATOS DE MONITOREO DE AGUAS SUPERFICIALES Y SUBTERRANEAS
- LR-R3-02AS-1 AGUAS SUPERFICIALES I
- LR-R3-04AS-2 AGUAS SUPERFICIALES II
- LR-R3-02AT-1 AGUAS SUBTERRANEAS
- LR-R3-02SD-1 SEDIMENTOS
-  UBICACION APROXIMADA DE MINA "RIO TURBIO"
-  DIRECCION DEL CURSO DE AGUA



SIN ESCALA