

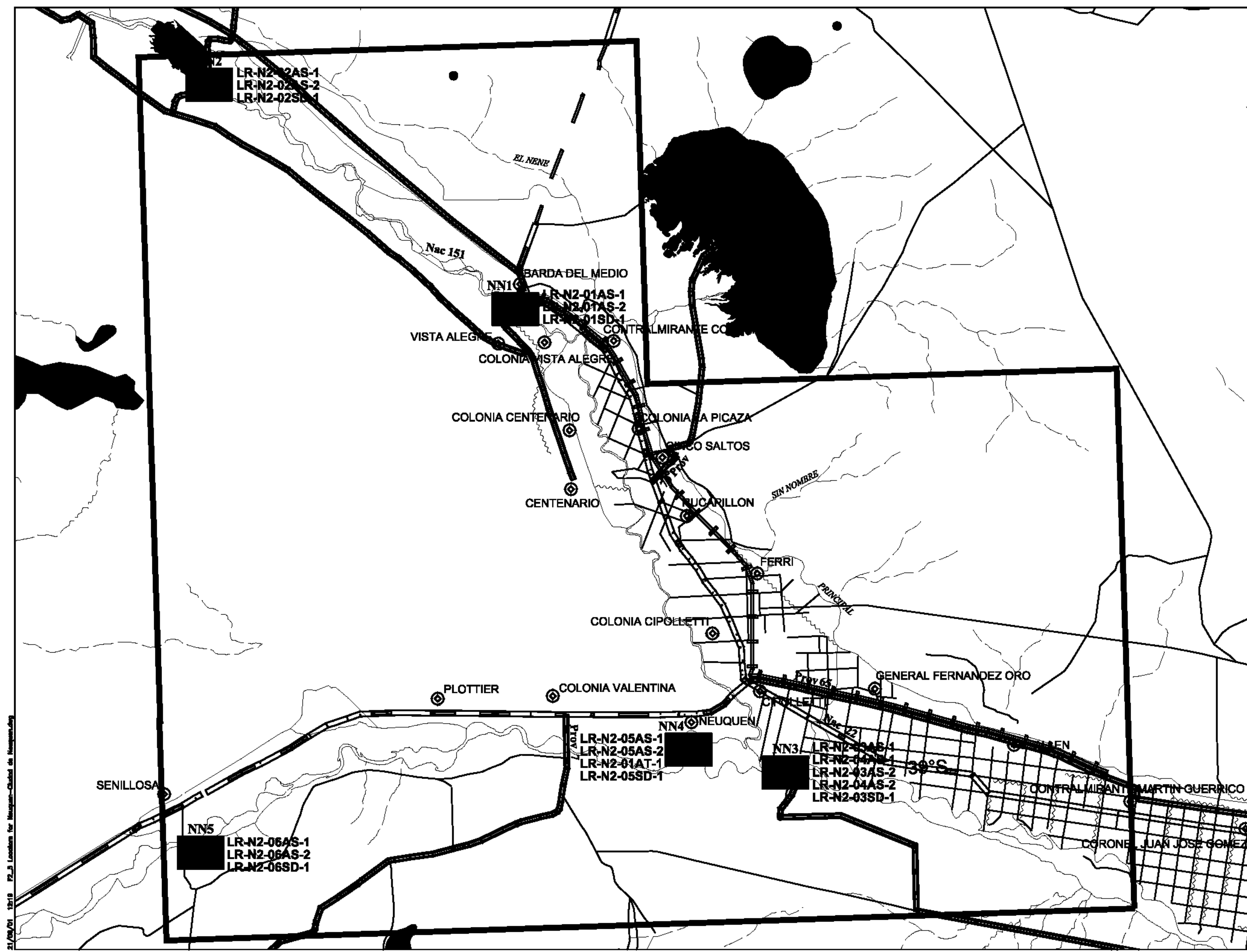


SUBÁREA DE MONITOREO INCLUIDAS EN EVALUACIÓN DE RIESGO PARA NEUQUEN-CIUDAD DE NEUQUEN

LEYENDAS

-  AREA DE ESTUDIO
-  **NN3** SUBAREAS CON DATOS DE MONITOREO DE AGUAS SUPERFICIALES Y SUBTERRANEAS
- LR-N2-05AS-1** AGUAS SUPERFICIALES I
- LR-N2-05AS-2** AGUAS SUPERFICIALES II
- LR-N2-01AT-1** AGUAS SUBTERRANEAS
- LR-N2-05SD-1** SEDIMENTOS



21/09/01 10:10 P2_5 Locales for Mapasim-Ciudad de Neuquén.dwg

SIN ESCALA