





SUBÁREA DE MONITOREO INCLUIDAS EN EVALUACIÓN DE RIESGO PARA RIO NEGRO-MINA GONZALITA

LEYENDAS

-  AREA DE ESTUDIO
-  **RNLV2** SUBÁREAS CON DATOS DE MONITOREO DE AGUAS SUPERFICIALES Y SUBTERRANEAS
- LR-R3-02AS-1** AGUAS SUPERFICIALES I
- LR-R3-04AS-2** AGUAS SUPERFICIALES II
- LR-R3-02SD-1** SEDIMENTOS
-  UBICACION APROXIMADA DE LAS MINAS
-  DIRECCION GENERAL DEL DRENAJE DE AGUAS SUPERFICIALES

