









SUBÁREA DE MONITOREO INCLUIDAS EN EVALUACIÓN DE RIESGO PARA TIERRA DEL FUEGO-USHUAIA

LEYENDAS

-  AREA DE ESTUDIO
-  RNLV2 SUBÁREAS CON DATOS DE MONITOREO DE AGUAS SUPERFICIALES Y SUBTERRANEAS
-  LR-R3-02AS-1 AGUAS SUPERFICIALES I
-  LR-R3-04AS-2 AGUAS SUPERFICIALES II
-  LR-R3-02SD-1 SEDIMENTOS
-  UBICACION APROXIMADA DE LAS MINAS
-  DIRECCION GENERAL DEL DRENAJE DE AGUAS SUPERFICIALES
-  DIRECCION DEL CURSO DE AGUA

