










**SUBAREAS DE MONITOREO
INCLUIDAS EN EVALUACION DE
RIESGO PARA CHUBUT-LONCO
TRAPIAL**

LEYENDA

-  AREA DE ESTUDIO
-  SUBAREAS CON DATOS DE MONITOREO DE AGUAS SUPERFICIALES Y SUBTERRANEAS
-  LR-C2-06AS-1 AGUAS SUPERFICIALES I
-  LR-C2-06AS-2 AGUAS SUPERFICIALES II
-  LR-C2-06SD-1 SEDIMENTOS
-  UBICACION APROXIMADA DE LAS MINAS
-  UBICACION APROXIMADA DE LAS PLANTAS
-  DIRECCION GENERAL DEL DRENAJE DE AGUAS SUPERFICIALES
-  DIRECCION DEL CURSO DE AGUA

