




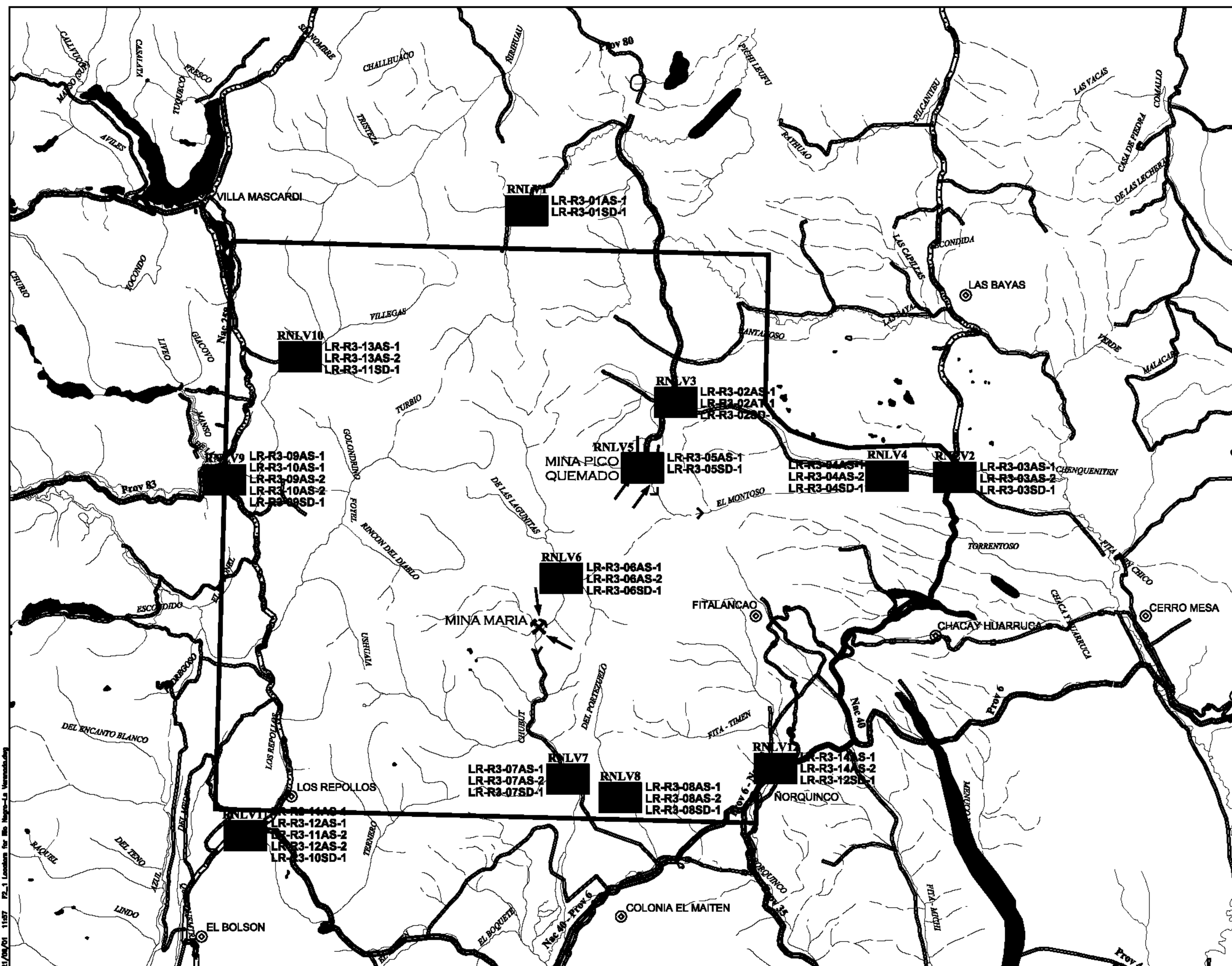


FIGURA 2.1

SUBÁREAS DE MONITOREO INCLUIDAS EN EVALUACIÓN DE RIESGO PARA RÍO NEGRO-LA VERANADA

LEYENDAS

-  AREA DE ESTUDIO
-  SUBÁREAS CON DATOS DE MONITOREO DE AGUAS SUPERFICIALES Y SUBTERRANEAS
- LR-R3-02AS-1 AGUAS SUPERFICIALES I
- LR-R3-04AS-2 AGUAS SUPERFICIALES II
- LR-R3-02AT-1 AGUAS SUBTERRANEAS
- LR-R3-02SD-1 SEDIMENTOS
-  UBICACION APROXIMADA DE LAS MINAS
-  DIRECCION GENERAL DEL DRENAJE DE AGUAS SUPERFICIALES
-  DIRECCION DEL CURSO DE AGUA



21/04/2011 11:57 P2_1 Location: Río Negro-La Veranada.dwg

SIN ESCALA